








" ЈАВНО ПРЕДУЗЕЋЕ ЗА УРБАНИЗАМ " ЗРЕЊАНИН
ИЗМЕНЕ И ДОПУНЕ
ПРОСТОРНОГ ПЛАНА ГРАДА ЗРЕЊАНИНА



УРЕЂАЈНА ОСНОВА НАСЕЉЕНОГ МЕСТА ТАРАШ

■■■■■■■■■■ ГРАНИЦА ПЛАНА И ОБУХВАТ ГРАЂЕВИНСКОГ РЕОНА

	ВОДОВОДНА РЕЖА
	РЕЖА ФЕКАЛНЕ КАНАЛИЗАЦИЈЕ
	РЕЖА АТМОСФЕРСКЕ КАНАЛИЗАЦИЈЕ
ППОВ 	ППОВ-ПРЕЧИСТАЧ ОТПАДНИХ ВОДА
	ВОДОЗАХВАТ-ИЗВОРИШТЕ

—	ЕЛЕКТРОДИСТРИБУТИВНА МРЕЖА - ПОСТОЈЕЋА
—	ЕЛЕКТРОДИСТРИБУТИВНА МРЕЖА - ПЛАНИРАНА
□	РТС 20 / 04 kV

ДИСТРИБУТИВНА МРЕЖА ПРИРОДНОГ ГАСА
MPC

	МРЕЖА ТЕЛЕКОМУНИКАЦИОНЕ ИНФРАС
	ОПТИЧКА МРЕЖА
	АУТОМАТСКА ТЕЛЕФОНСКА ЦЕНТРАЛА
БС 3Р28	БАЗНА СТАНИЦА

ГРОБЉЕ

носилац израде плана: **ГРАД ЗРЕЊАНИН, ГРАДСКА УПРАВА,
ОДЕЉЕЊЕ ЗА УРБАНИЗАМ**
начелник Одељења за урбанизам: **Ђурђина Грбић**

обрађивач плана: "ЈАВНО ПРЕДУЗЕЋЕ ЗА УРБАНИЗАМ" З Р Е Њ А Н И Н
в.д. директор: **Горан Фијат**

ПРАВЦИ И КОРИДОРИ ЗА КОМУНАЛНУ И ДРУГУ ИНФРАСТРУКТУРУ

<p><u>стручни тим:</u></p> <p>Драгана Метикош, маст.инж.арх.</p> <p>Ненад Максић, дипл. инж. арх.</p> <p>Владимир Солдо, дипл.инж.саоб.</p> <p>Слободан Давидовић, инж. геодезије</p> <p>Оливера Опала, грађ. техничар</p>	
---	--

P 1:5.000

7